



**Comune di Giffoni Sei Casali**  
**Provincia di Salerno**

**DELIBERAZIONE DELLA GIUNTA COMUNALE - COPIA**

Seduta in data: 29/05/2015

N. 66 del 29/05/2015

**OGGETTO:** Adeguamento delimitazione centri abitati ai sensi dell'art. 4, D.lgs. 30 aprile, n. 285 "Nuovo Codice della Strada" e s.m. e i. - Approvazione aggiornamento delimitazione.-

L'anno **DUEMILAQUINDICI**, il giorno **29**, del mese di **Maggio**, alle ore **14.00**, la Giunta comunale, legalmente convocata, si è riunita in apposita sala, sotto la presidenza del Sindaco **Marotta Gerardo** e con la presenza dei sotto indicati Assessori.

Assiste e partecipa **Dott.ssa Anna Maria Montuori**, Segretario Generale del Comune

<i>Cognome e Nome</i>	<i>Carica</i>	<i>Presente</i>
<i>Marotta Gerardo</i>	<i>Sindaco</i>	<i>SI</i>
<i>Munno Francesco</i>	<i>Vice Sindaco</i>	<i>SI</i>
<i>Sica Giuseppe</i>	<i>Assessore</i>	<i>SI</i>
<i>Vitolo Luigi</i>	<i>Assessore</i>	<i>NO</i>

Presenti: 3 - Assenti: 1

**IL PRESIDENTE**

Riscontrata la legalità dell'adunanza, invita la Giunta a deliberare sulla proposta di cui all'oggetto.

# COMUNE DI GIFFONI SEI CASALI

Provincia di Salerno

P.zza Giovanni Paolo II - 84090 GIFFONI SEI CASALI




Tel. 089 883210 - 089 883568 - Fax 089 883515

## GIUNTA MUNICIPALE


Oggetto: adeguamento delimitazione centri abitati ai sensi dell'art. 4, D.lgs. 30 aprile, n. 285 "Nuovo Codice della Strada" e s.m. e i. - Approvazione aggiornamento delimitazione.-

DECISIONE DELLA GIUNTA N. 66 SEDUTA DEL 29-05-15 INIZIO ORE 14.00

APPROVATA  RINVIATA  IMMEDIATA ESEGUIBILITA':  SI  NO

	Nome	Cognome	Presente	Assente	Firma
1. Sindaco	Gerardo	MAROTTA	X		
2. V. Sindaco	Francesco	MUNNO	X		
3. Assessore	Giuseppe	SICA	X		
4. Assessore	Luigi	VITOLO		X	
		TOTALE	3	1	

Il Segretario - Dott.ssa Anna Maria MONTUORI







COMUNE DI GIFFONI SEI CASALI

Provincia di Salerno

**PARERE DI REGOLARITA'**

(ai sensi dell'art. 49 del D.Lgs 267/2000)

**GIUNTA COMUNALE**

Oggetto: adeguamento delimitazione centri abitati ai sensi dell'art. 4, D.lgs. 30 aprile, n. 285 "Nuovo Codice della Strada" e s.m. e i. - Approvazione aggiornamento delimitazione.-

Il Proponente

**PARERE DI REGOLARITA' TECNICA**

VISTO con parere favorevole

Li, 29-05-15

IL RESPONSABILE DEL SERVIZIO



**PARERE DI REGOLARITA' CONTABILE**

VISTO con parere favorevole

Li, 29-05-15

IL RESPONSABILE SETTORE FINANZIARIO



**OGGETTO: Adeguamento delimitazione dei centri abitati ai sensi dell'art. 4 D.Lgs. 30 aprile 1992, n.285 "Nuovo codice della strada" e s.m. e i. Approvazione aggiornamento delimitazione.**

## **LA GIUNTA COMUNALE**

**RICHIAMATO** l'art.4 del decreto legislativo 30 aprile 1992, n.285 "Nuovo codice della Strada" che sancisce : ai fini della disciplina della circolazione stradale, il Comune, provvede con deliberazione della Giunta Comunale alla delimitazione del centro abitato;

**ATTESO** che il centro abitato è così definito dal punto 8 dell'art.3 del Nuovo codice della Strada "insieme di edifici", delimitato lungo le vie di accesso dagli appositi segnali di inizio e fine. Per insieme di edifici si intende un raggruppamento continuo, ancorché intervallato da strade, piazze, giardini e simili costituito da non meno venticinque fabbricati e da aree di uso pubblico con accessi veicolari o pedonali sulla strada;

**RISCONTRATO** che ai sensi del secondo comma dell'art.4 predetto, la deliberazione di delimitazione del centro abitato è pubblicata all'albo pretorio per trenta giorni consecutivi e ad essa deve'essere allegata idonea cartografia nella quale sono evidenziati i confini sulle strade di accesso;

**RICHIAMATA** la precedente deliberazione di G.C n. 168 del 25.03.1994, esecutiva ai sensi di legge, con la quale veniva approvata la perimetrazione del Centro abitato ai sensi dell'art. 4 del Decreto Legislativo 30 Aprile 1992 n. 285 e s.m.i.;

**CONSIDERATO** che a seguito dell'espansione edilizia avvenuta negli ultimi anni si è reso necessario aggiornare ulteriormente la perimetrazione dei centri abitati;

**CHE** è pertanto necessario ridefinire una nuova perimetrazione dei Centri abitati, così come sono venuti a delimitarsi, in conformità alla definizione di centro abitato di cui all'art. 3 punto 8) del citato Decreto Legislativo n. 285/92;

**DATO ATTO** che sui criteri premessi, l'Ufficio Tecnico, sentita la Polizia Locale, ha predisposto la proposta di adeguamento della delimitazione del centro abitato evidenziandola su idonea cartografia, che viene sottoposta all'esame della Giunta Comunale;

**VISTI** gli elaborati grafici (tavole aereofotogrammetriche), redatti dai Tecnici interni all'Ente all'uopo incaricati relativi all'adeguamento della delimitazione del perimetro del Centro Abitato in conformità all'art. 3 del Decreto Legislativo 30 Aprile 1992 n. 285 , costituito dai seguenti documenti:

**n. 4 tavole di delimitazione dei Centri Abitati (Capitignano, Malche, Sieti e Prepezzano)**

**CONSTATATO** che la delimitazione del centro abitato ha molteplici riflessi sia in ordine alla classificazione delle strade che alla regolamentazione della circolazione;

**VISTI** gli artt. 3 e 4 del Decreto Legislativo del 30 Aprile 1992 n.285 e successive modificazioni ed integrazioni;

**VISTO** il DPR n. 425 del 16.12.1992;

**VISTA** la circolare ministeriale 29.12.97 n. 6709197 "Direttive in ordine all'individuazione dei tratti di strade statali, regionali e provinciali all'interno dei centri abitati;

**VISTI i pareri espressi** dal Responsabile dell'Area Tecnica, arch. Giovanni Giannattasio e dal Responsabile dell'Area Vigilanza, Ten. Salvatore Cingolo, in ordine alla Regolarità Tecnica ai sensi dell'art. 49, del T.U. n.

267/2000 ordinamento EE.LL. e dal Dirigente del Servizio Finanziario, dott. Sergio Napoli, in ordine alla regolarità contabile espresso ai sensi dell'art. 49, del T.U. n. 267/2000 ordinamento EE.LL;

Con voti unanimi favorevoli resi ai sensi di legge

#### **DELIBERA**

- 1)** di approvare in via preliminare e per i motivi esposti in premessa, ai sensi dell'art. 4 del Decreto Legislativo del 30 Aprile 1992 n. 285 e successive modificazioni ed integrazioni " Nuovo Codice della Strada", la nuova delimitazione del Centro Abitato di cui alle tavole aereofotogrammetriche che, in allegato, costituiscono parte integrante della presente deliberazione, dando atto che la presente sostituisce la deliberazione di Giunta Comunale n. 168/1994;
- 2)** di stabilire, ai sensi e per le finalità dell'art. 5, comma 7 del Regolamento di attuazione del nuovo codice della strada, che la presente deliberazione con la relativa cartografia allegata venga trasmessa a tutti gli Enti proprietari delle strade diversi dal Comune, (Amministrazione Provinciale), indicando la data di inizio della pubblicazione: entro trenta giorni dalla pubblicazione all'Albo Pretorio, l'Ente Provincia stesso può inviare al comune osservazioni o proposte in merito. Su esse si esprime definitivamente la giunta municipale con deliberazione che è pubblicata all'albo pretorio e comunicata contestualmente all'ente interessato. Contro tale provvedimento è ammesso ricorso ai sensi dell'articolo 37, comma 3 del Codice della Strada;
- 3)** di stabilire altresì che dopo la trasmissione agli Enti proprietari delle strade diversi dal Comune, la presente deliberazione con tutti i suoi allegati, sia pubblicata all'Albo Pretorio per trenta giorni consecutivi ai sensi dell'art. 4 del Decreto Legislativo del 30 Aprile 1992 n. 285;
- 4)** di provvedere conseguentemente all'adeguamento dei segnali di inizio e fine centro abitato lungo le vie di accesso ai sensi dell'art.3 del punto 8) del citato decreto legislativo 285/1992;
- 5)** di dare mandato agli Uffici competenti di provvedere agli adempimenti conseguenti al presente atto;
- 6)** di dichiarare, con separata votazione unanime favorevole, il presente atto immediatamente eseguibile ai sensi dell'art. 134, comma 4°, del T.U. delle Leggi sull'Ordinamento degli Enti Locali approvato con D.Lgs. 18 Agosto 2000 n. 267.

Letto, approvato e sottoscritto:

**IL SEGRETARIO**

F.to Dott.ssa Anna Maria Montuori

**IL PRESIDENTE**

F.to Marotta Gerardo

---

**CERTIFICATO DI PUBBLICAZIONE**

Si certifica che la presente deliberazione è pubblicata all'Albo Pretorio Telematico dalla data e vi rimarrà affissa per 15 giorni consecutivi.

Giffoni Sei Casali,

12 9 MAG. 2015

**IL SEGRETARIO**

F.to Dott.ssa Anna Maria Montuori

---

La presente deliberazione diventa esecutiva:

ai sensi dell'art. 134, comma 4 del D.Lgs n. 267/2000.

Giffoni Sei Casali,

12 9 MAG. 2015

**IL SEGRETARIO**

F.to Dott.ssa Anna Maria Montuori

---

**E' copia conforme all'originale**



**IL SEGRETARIO**

Dott.ssa Anna Maria Montuori

---

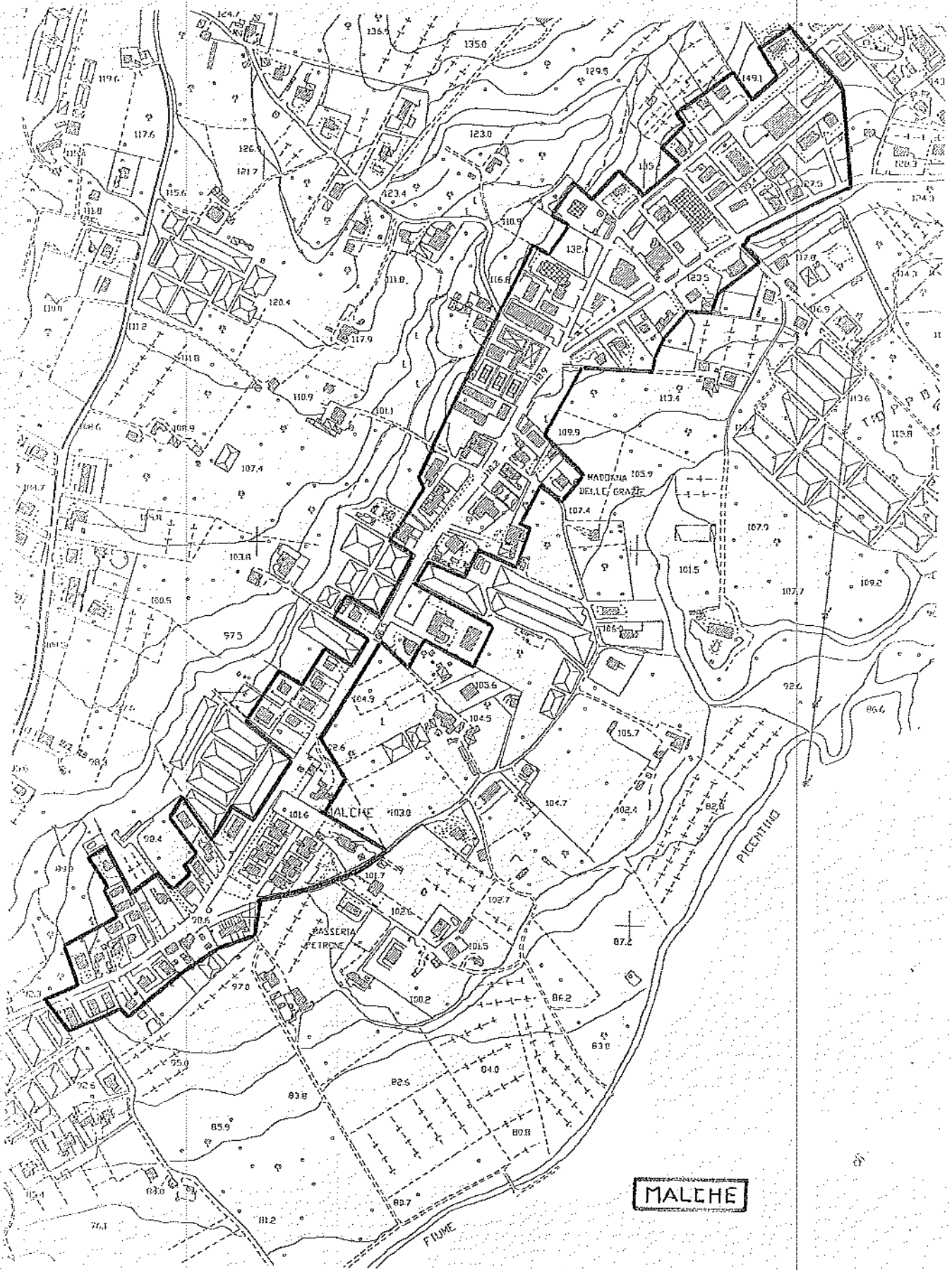
Trasmessa all'Ufficio  
Per l'esecuzione.

in data \_\_\_\_\_

Firma per ricevuta

---





MALCHE



