



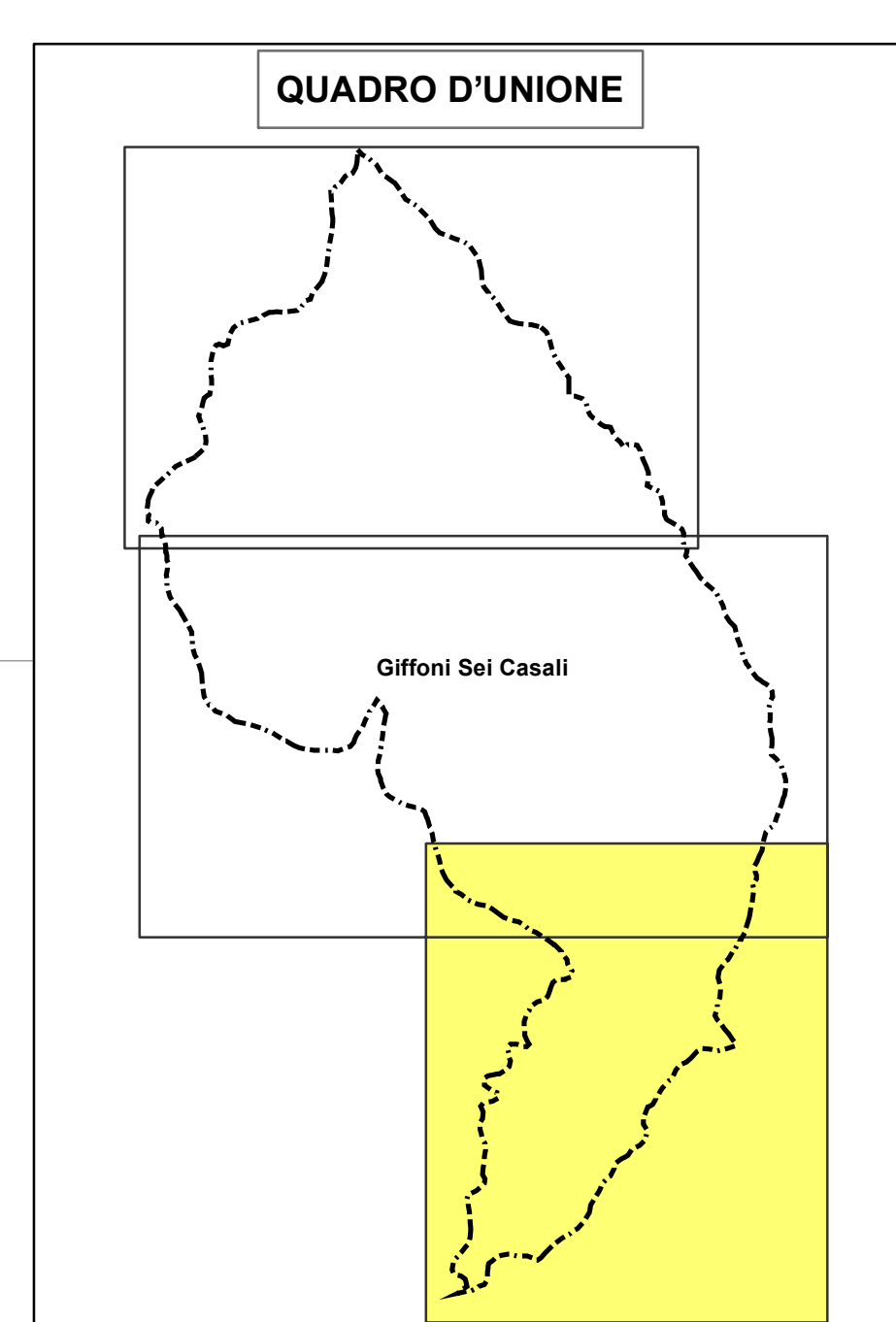


Legenda

Spessori di copertura

-  0 - 0,5 m
-  0,5 - 2 m
-  2 - 5 m
-  Substrato affiorante



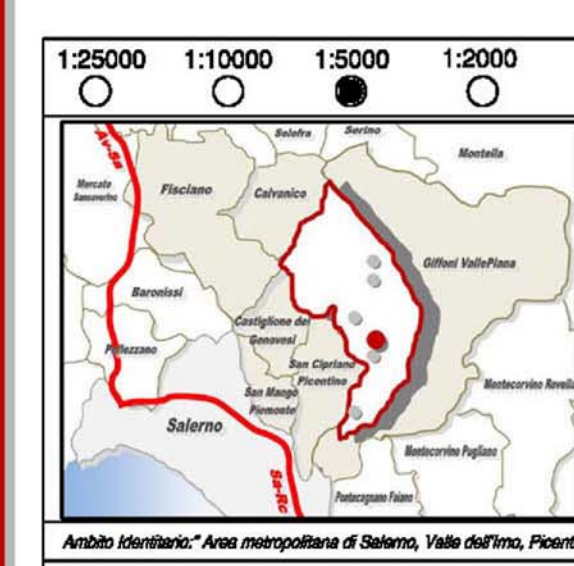
GIFFONI SEI CASALI (sa)

PUC
2018

PIANO URBANISTICO COMUNALE
L.R. 10 del 20/12/2004 e s.m.i. - Regolamento di Attuazione n° 5 del
04/06/2011

STUDIO GEO - SISMICO
(L.R. 9 del 02/01/1982 e s.m.i. - D.M. 14/11/2008 - DGR n. 118 del 27/05/2013)

SRMCO : G. Francesco Marro
R.U.P. : G. Ing. Sergio Berraccio



**CARTA DEGLI SPESSORI DELLE
COPERTURE DELLE AREE MONTANE IN
PROSPETTIVA SISMICA**

SIGLA	ALLEGATO
TAV 3	Fog. 3

Il progetto
di: **SERGIO MGLIOZZI**

Dr. Geol. SERGIO MGLIOZZI - Via Topozzi, 23 - GIFFONI SEI CASALI (SA) - Tel./fax 089 881944 - Email: sergio@glg.it